

HERZLICH WILLKOMMEN
im Werners Hotel, Restaurant & La Tasca

UMLEITUNGSPLAN

zu Michaelis Kirchweih 2021 in Fürth vom
02.10.-13.10.2021

(Umleitung vom 29.09. 19⁰⁰ - ca. 14.10. 20⁰⁰ gültig)

powered by



Mit dem Umleitungsplan auf den nächsten Seiten,
können Sie mit dem Auto auch während der Michaelis Kirchweih
direkt vor unser Haus fahren und im direkt gegenüberliegenden
Parkhaus PARKONE parken!

Bitte beachten Sie unbedingt:


- dass NAVIGATIONSSYSTEME in dieser Zeit FALSCH leiten!

- dass die EINBAHNSTRASSE der FRIEDRICHSTRASSE aufgehoben ist!

von Nürnberg & der A73 kommend... *auf Seite 3*

von Südstadt Fürth / Südwesttangente kommend... *auf Seite 4*

von Fürth Ronhof kommend... *auf Seite 5*

 = Kirchweihgelände

von Nürnberg & der A73 kommend...

○ Fürther Straße

90429 Nürnberg

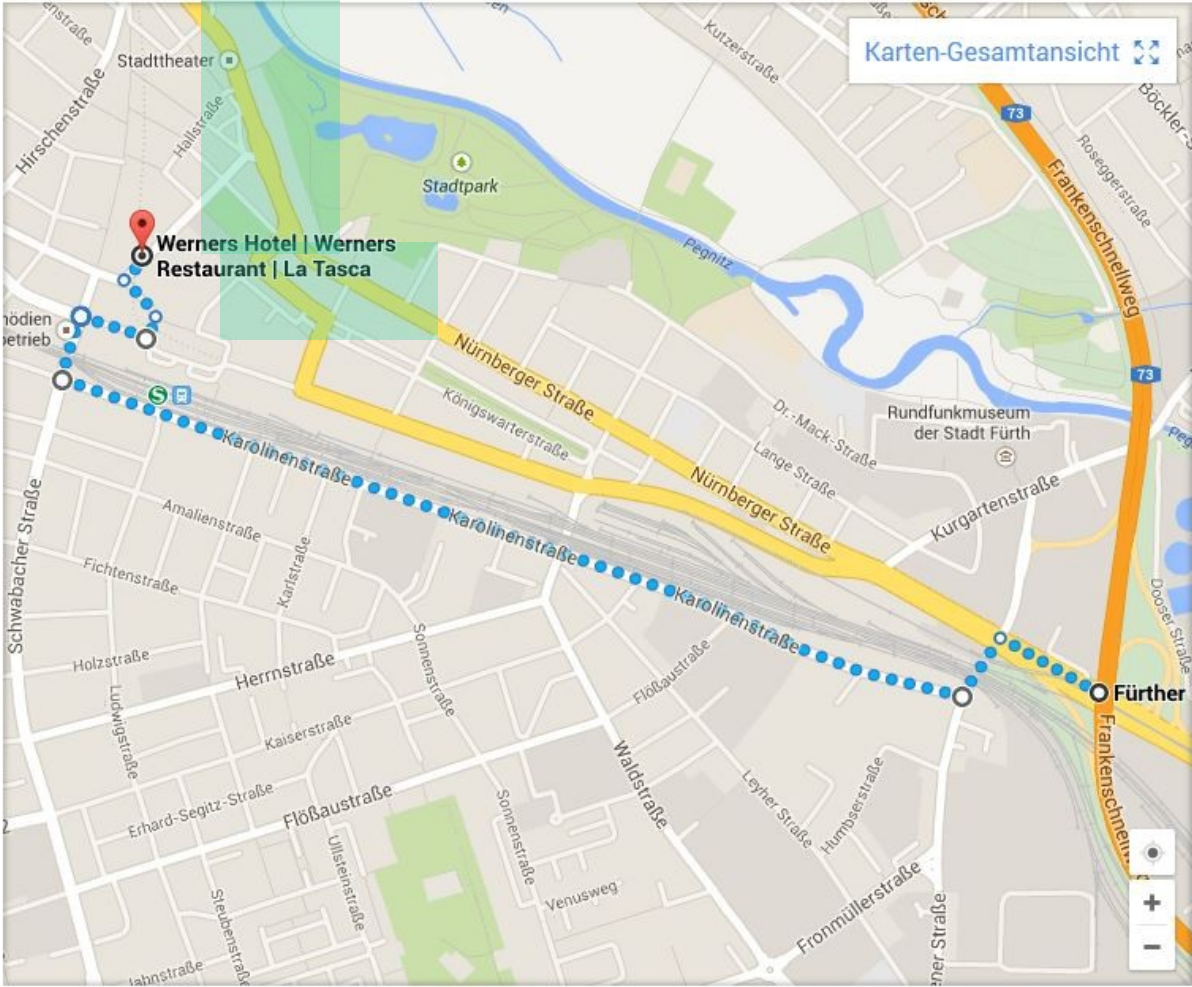
- ↑ 1. Auf Fürther Str./B8 nach Nordwesten Richtung Höfener Str./Ludwig-Quellen-Straße
- ↶ 2. Links abbiegen auf Höfener Str.
- ↷ 3. Rechts abbiegen auf Karolinenstraße
- ↷ 4. Rechts abbiegen auf Schwabacher Str.
- ↷ 5. Rechts abbiegen auf An der Post
- ↶ 6. Links abbiegen auf Bahnhofpl.
- ↑ 7. Bahnhofpl. verläuft leicht nach links und wird zu Maxstraße
- ↷ 8. Rechts abbiegen auf Friedrichstraße


220 m
140 m
1,9 km
130 m
140 m
49 m
96 m
58 m

 Das Ziel befindet sich auf der linken Seite.

○ Werners Hotel | Werners Restaurant | La Tasca

Friedrichstraße 20-22, 90762 Fürth



 = Kirchweihgelände

von Südstadt Fürth / Südwesttangente kommend...

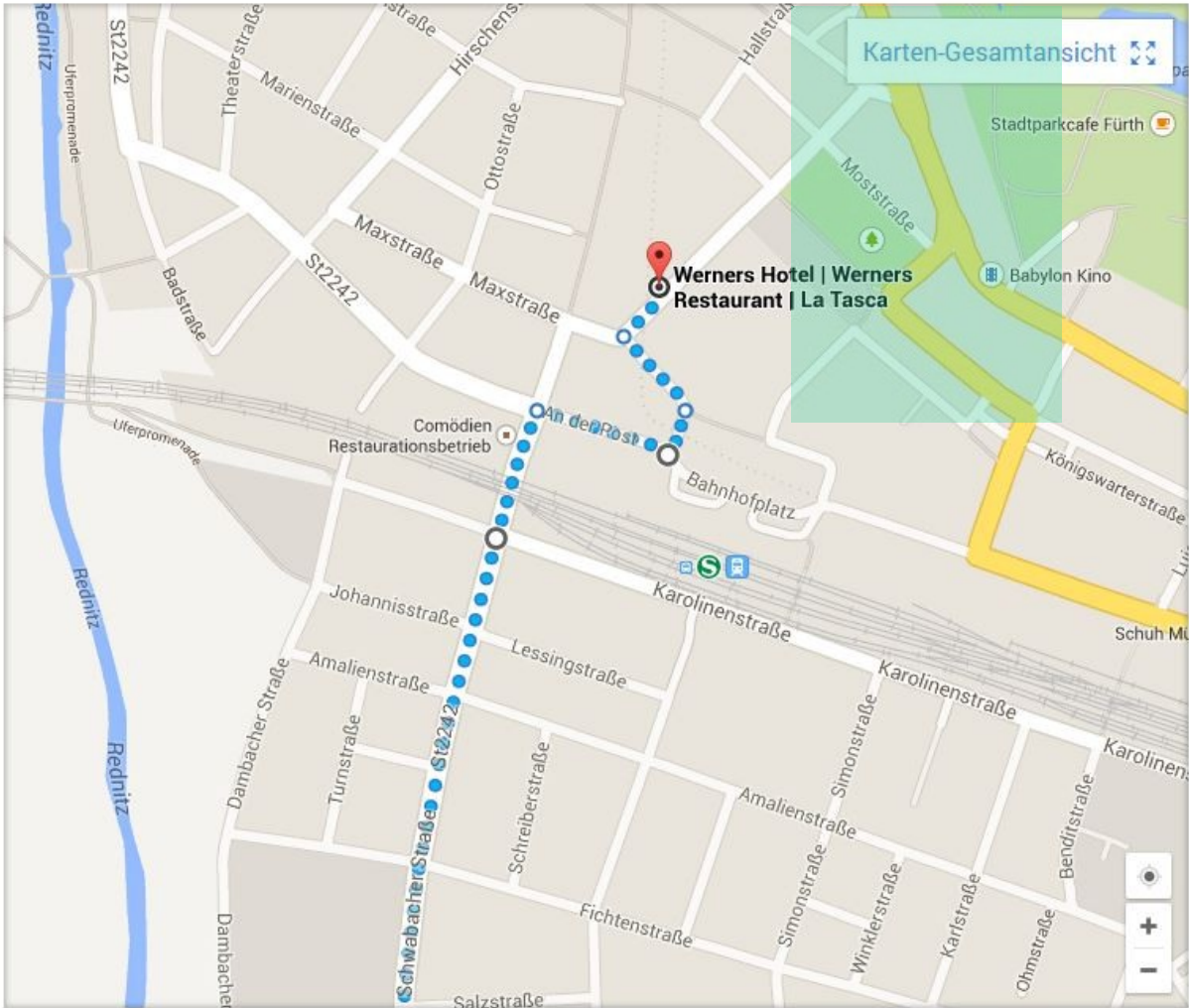
○ Schwabacher Straße 298

90763 Fürth


- ↑ 1. Auf Schwabacher Str. nach Norden Richtung Saarburger Str. 2,1 km
 - ↘ 2. Rechts abbiegen auf An der Post 140 m
 - ↙ 3. Links abbiegen auf Bahnhofpl. 49 m
 - ↑ 4. Bahnhofpl. verläuft leicht nach links und wird zu Maxstraße 96 m
 - ↘ 5. Rechts abbiegen auf Friedrichstraße 58 m
-  Das Ziel befindet sich auf der linken Seite.

◎ Werners Hotel | Werners Restaurant | La Tasca

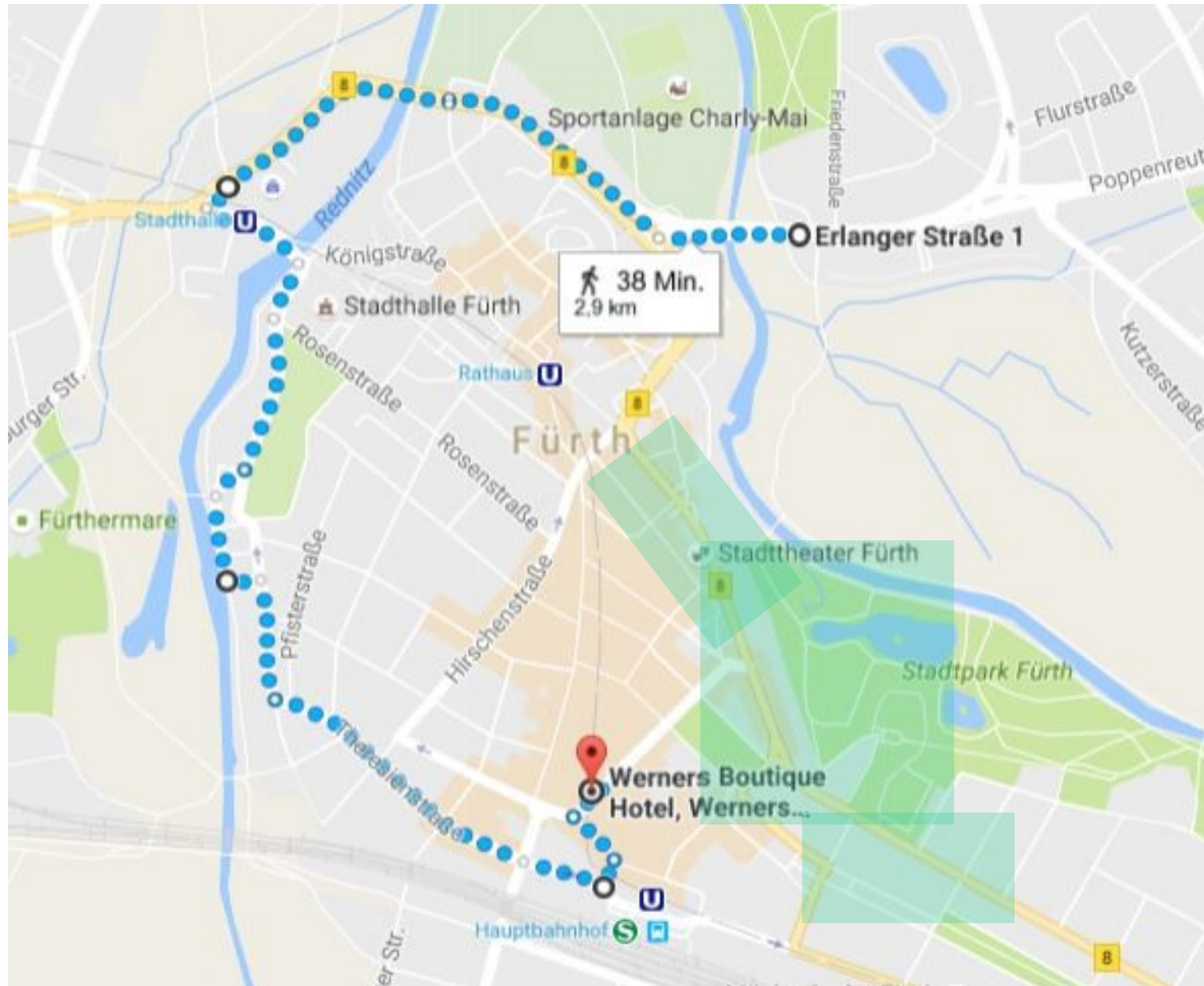
Friedrichstraße 20-22, 90762 Fürth



von Fürth Ronhof/Poppenreuth kommend (Teil 1)...

 = Kirchweihgelände

wenn Sie von hier kommen, können Sie auch einfach dem Schild HOTELROUTE folgen!



von Fürth Ronhof kommend (Teil 2)...

Erlanger Straße 1

90765 Fürth

Vorsicht: Diese Ansicht kann Fehler enthalten oder Straßenabschnitte, die nicht für Fußgänger geeignet sind.

- ↑ 1. Auf Erlanger Str./Ludwigbrücke nach Westen Richtung Henri-Dunant-Straße/B8
[Weiter auf Ludwigbrücke](#)

- ↘ 2. Leicht rechts abbiegen auf Henri-Dunant-Straße/B8
[Weiter auf B8](#)

- ↙ 3. Links abbiegen auf Angerstraße/Kapellenstraße

- ↘ 4. Rechts abbiegen auf Kapellenstraße/B8

- ↙ 5. Links abbiegen auf Würzburger Str.

- ↘ 6. Leicht rechts abbiegen auf Uferstraße

- ↑ 7. Weiter auf Weiherstraße

- ↘ 8. Rechts Richtung Uferpromenade abbiegen

- ↑ 9. Weiter auf Uferpromenade

- ↙ 10. Links abbiegen auf Denglerstraße

- ↘ 11. Rechts abbiegen auf Badstraße

- ↙ 12. Links abbiegen auf Theresienstraße

- ↑ 13. Weiter auf An der Post

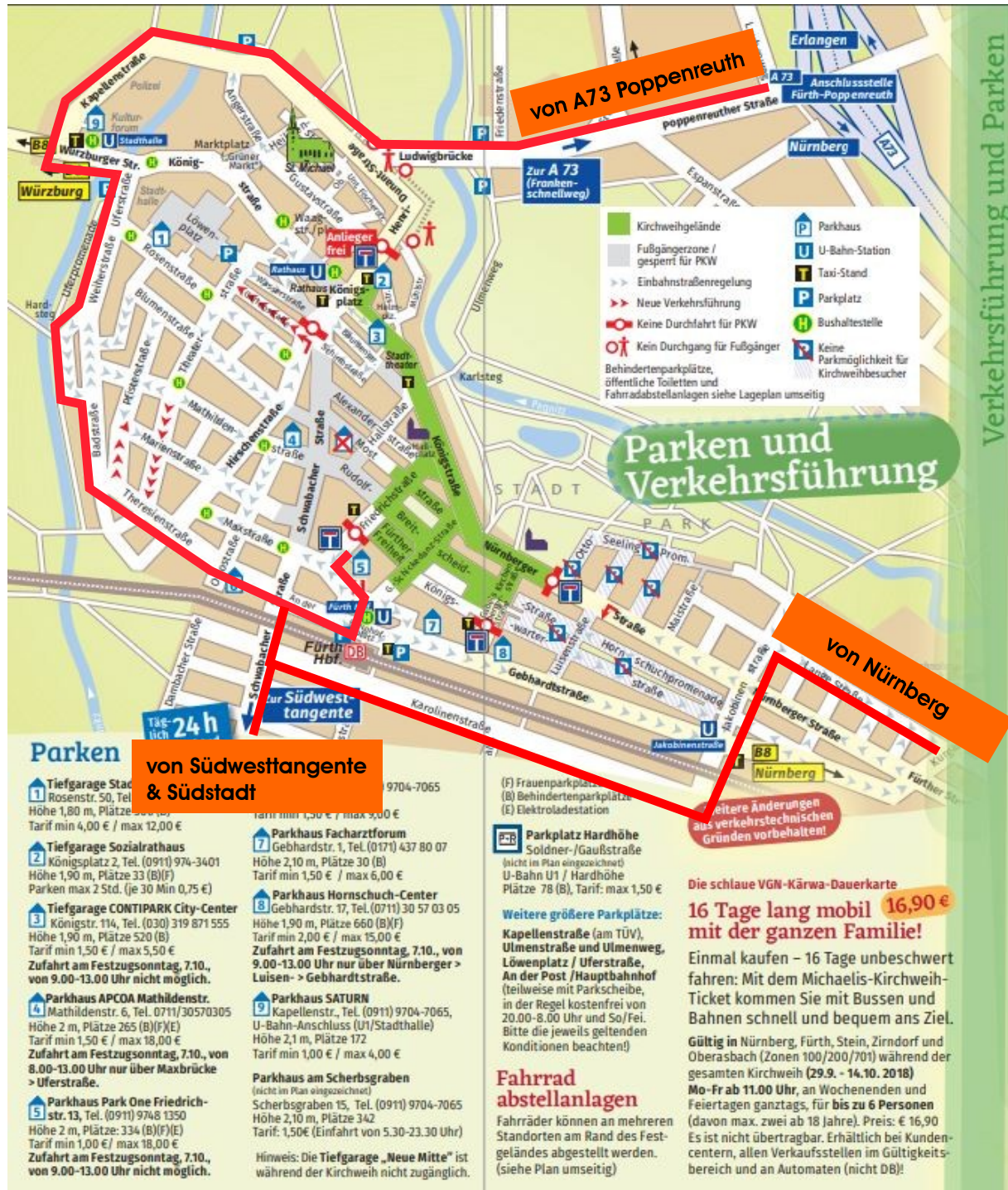
- ↙ 14. Links abbiegen auf Bahnhofpl.

- ↙ 15. Leicht links abbiegen auf Maxstraße

- ↘ 16. Rechts abbiegen auf Friedrichstraße
[Das Ziel befindet sich auf der linken Seite.](#)

Werners Boutique Hotel, Werners Restaurant & La Tasca

Friedrichstraße 20, 90762 Fürth



Sollten Sie noch Fragen haben
stehen wir Ihnen selbstverständlich sehr gerne zur Verfügung!

Schreiben Sie uns eine EMAIL info@werners-hotel.de

oder

rufen uns an +49 (0)911 - 740560

Wir wünschen Ihnen eine entspannte und sichere Anreise!

Ihre *Familie Reinwald* & Team